

Segelferien Griechenland

Mitsegeln im Dodekanes - Ägäis

Revier

Die Ägäis, jene Sagen umwobene griechische Inselwelt, ist ein einmaliges Ferien- und Segelparadies. Einsame Buchten zwischen zerklüfteten Felsen, umgeben von klarem, leuchtendem Blau des griechischen Meeres, sowie lebhaft und verschlafene Orte mit engen Gassen und steilen Treppen bieten viel Abwechslung.

Dieses Jahr nutzen wir **Kos** als Ausgangs- und Zielhafen für die Törns im Dodekanes. Die Marina Kos verfügt über eine sehr gute Infrastruktur mit schönen sanitären Einrichtungen und guten Einkaufsmöglichkeiten. Durch unseren Charterpartner vor Ort ist eine seriöse Wartung der Yachten garantiert.

Meistens legen wir an einer Hafenmauer in einem Dorf an oder ankern in einer Bucht. Weil die Versorgung schwierig ist, kann das Frischwasser an Bord zum duschen auch mal knapp werden. Die Ursprünglichkeit, sowie die manchmal rauen Windverhältnisse im Dodekanes machen diese Törns zum Traum für Segler und solche, die Ferien und Abenteuer kombinieren möchten.

Wind und Wetter

Während den Sommermonaten bläst im Allgemeinen ein ordentlicher Wind, der sog. Meltemi, aus nördlicher Richtung mit 4-6 Beaufort. Bei 30 Sonnentagen im Juli betragen die durchschnittlichen Temperaturen 33° (Tag) / 22° (Nacht) und das Wasser bietet mit 25° eine angenehme Abkühlung.

Yachten

Für unsere Törns mieten wir moderne Charteryachten von 13 - 16 Metern Länge mit normalerweise 4-5 Kabinen und 8-10 Kojen (Schlafplätze). Die Yachten verfügen über Doppelkabinen, entweder mit "Doppelbett" oder übereinander liegenden Einzelkojen.

Wir sind bestrebt, schnelle sportliche Yachten zu segeln, um auch bei wenig Wind nicht gleich auf den Motor angewiesen zu sein. Natürlich darf der Komfort an Bord dabei nicht zu kurz kommen. Bei uns muss übrigens niemand am Schluss der Törnwoche noch das Schiff reinigen. Dies ist organisiert und selbstverständlich im Törnpreis inbegriffen.

Die Details zur Yacht eines Törns findest Du im Internet. Klicke dazu in der Törntabelle des Angebots auf die Funktion  „Törninfos“.

Aktivitäten

Durchschnittlich werden wir ca. 25 Meilen pro Tag, dies entspricht etwa 5 Stunden, unterwegs sein. Meist werden wir mittags in einer schönen Bucht ankern, etwas essen, baden, schnorcheln und die Sonne geniessen. Spannend sind auch längere Fahrten, vielleicht sogar eine Nachtfahrt bei Vollmond, womit dann wieder mehr Zeit für Aktivitäten an Land bleibt, z.B. mit Skooters eine Insel erkunden, ein Spaziergang durch die engen Gassen mit Shopping und einem kühlen Drink. Auf den grösseren Inseln können Nachtschwärmer auch das pulsierende Nachtleben auskosten.

SOLsailing 



BAVARIA 44 (oder ähnlich)

Länge	13,95 m	Kabinen	4
Breite	4,25 m	WC/Duschen	2
Tiefgang	1,65 m	Schlafplätze	8
Gewicht	9,6 t	Grossegel	42 m ²
Motor	55 PS	Genua	47 m ²
Dieseltank	210 l	Wassertank	360 l



SOLsailing

Telefon:
E-Mail:

SOL AG
Poststrasse 16
CH-9000 St. Gallen
+41 (0)71 222 61 00
info@solsailing.ch

www.solsailing.ch

Anreise

Die Anreise nach Kos ist am einfachsten mit Tuifly direkt ab Basel.


Flug mit Tuifly, Basel – Kos – Basel jeweils am Samstag					
Hin:	Basel ab	11:25 h	Zurück:	Kos ab	08:05 h
	Kos an	15:25 h		Basel an	10:35 h
Preis pro Person			ca. CHF 695.-		

Diese Anreise kann in Zusammenhang mit einem Segeltörn-Angebot online über SOLsailing gebucht werden (so lange verfügbar).

Für die Organisation von alternativen Anreisen verrechnen wir eine Bearbeitungsgebühr von CHF 50.- pro Person (max. CHF 150.- pro Dossier).

Preise und Infos

Törnpreis pro Person*	Nebensaison	Hauptsaison
	09.05. – 27.06. 19.09. – 17.10.	27.06. – 19.09.
Koje in Doppelkabine	CHF 1'190.-	CHF 1'290.-

Unsere Törns dauern **7 Tage**, jeweils von Samstagabend bis zum folgenden Samstagmorgen. Die genauen Daten, Preise und alle weiteren Details sind im Internet unter der Funktion  „Törninfos“ zu finden.

Dank den vielseitigen Routenmöglichkeiten vom Ausgangshafen Kos aus ist unser Griechenland-Angebot auch ideal für einen **2-wöchigen Törn**. Wir werden dafür nicht zweimal hintereinander dieselbe Route nehmen. Bei Buchungen von 2 Törnwochen am Stück, gibt's einen Rabatt von 10% auf die 2. Woche.

Bordkasse

Zusätzlich zu den Bootskosten ist der Bordkassen-Anteil zu entrichten. Die durchschnittlichen Kosten für Verpflegung und Getränke an Bord, Frischwasser, Diesel, Hafengebühren, Nationalparkgebühren, etc. liegen etwa bei **200 CHF pro Woche** und Person. Im Normalfall wird die Bordkasse jeweils von den TeilnehmerInnen selbst geführt. Der Bordkassen-Anteil wird vor Ort „akonto“ in lokaler Währung geleistet. Der Skipper ist traditionell von der Bordkasse befreit.

Gruppen und Familien

Auch als Gruppe könnt ihr euch gerne einem unserer ausgeschriebenen Törns anschliessen. Für **Familien und Gruppen** ab 4 Personen erstellen wir aber auch ein individuelles Angebot, falls ihr lieber unter Euch bleiben möchtet. Natürlich könnt ihr dann auch den Ausgangshafen und die Yacht mitbestimmen.



Gesamtkosten-Beispiel**

Transport, Unterkunft, Verpflegung an Bord

Törnpreis	CHF 1'290.-
Flug	ca. CHF 695.-
Bordkasse	ca. CHF 200.-

Total pro Person ca. CHF 2'185.-

** Beispiel für 1 Woche vom 27.06. – 04.07.2015
Preisänderungen bleiben vorbehalten.
Alle aktuellen Preise auf www.solsailing.ch

Zuschlag für Doppelkabine zur Alleinbenutzung

80%


* Der Törnpreis pro Person gilt für eine Koje (Schlafplatz) in einer Doppelkabine. Alle Preisangaben sind Richtpreise und können z.B. mit der Verfügbarkeit der Plätze oder mit zeitlichen Aktionen variieren. Die aktuellen und verbindlichen Preise sind auf unserer Website publiziert.



Aktivferien-Törns

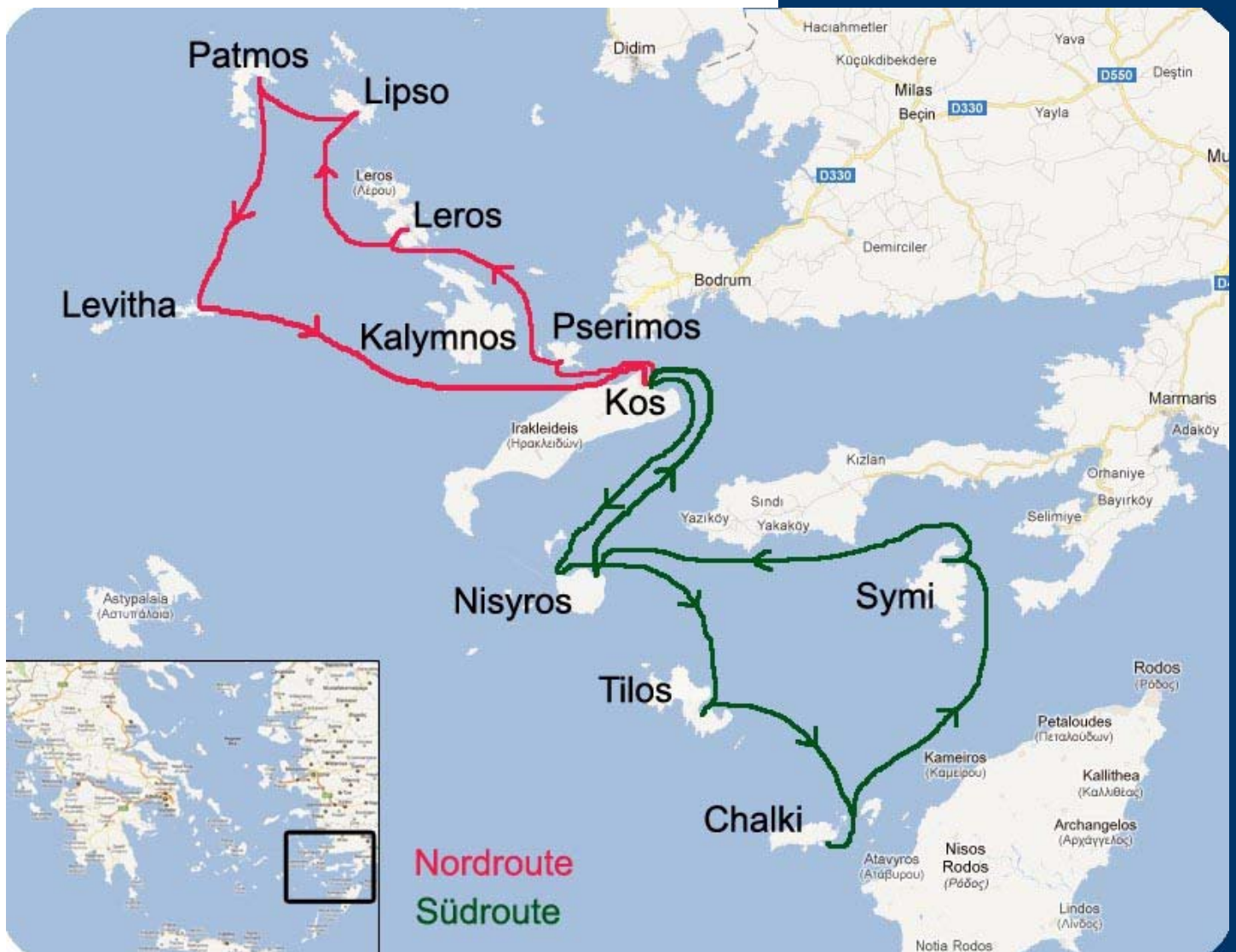
Segeltörns sind grundsätzlich Aktivferien. Mitmachen ist angesagt. Dies gilt beim Segeln, aber auch für allgemeine Arbeiten an Bord wie Kochen, Abwaschen und Einkaufen, sowie beim Klarmachen des Schiffs zum Auslaufen. Dennoch, wer lieber nicht an den Schoten zieht oder das Ruder mal übernehmen möchte, muss natürlich nicht. Insbesondere bei An- und Ablegemanövern kann aber schon mal die Hilfe der gesamten Mannschaft verlangt sein. Für alle Törns gilt: Segelkenntnisse sind nicht erforderlich. Unsere Skippers bringen dir soviel bei, wie es deinem eigenen Interesse und Engagement entspricht.

Mehr Details

Die genauen Angaben zur Yacht, Anreise, Skipper, etc. sind im Internet auf der Törntabelle unter der Funktion  „Törninfos“ zu finden.

Routenvorschlag Dodekanes

Von Kos aus bieten sich zwei Richtungen für eine einwöchige Route an. Die erste Möglichkeit führt nach Norden in Richtung Patmos, die zweite geht Richtung Süden, also in Richtung Rhodos. Die Routenvorschläge sind unverbindlich und hängen von Wind, Wetter und den Wünschen der Teilnehmer ab.



Routenvorschlag Nord

Dieser Routenvorschlag ist unverbindlich und abhängig von Wind, Wetter und den Wünschen der Teilnehmer. Die kurzfristige Planung wird laufend mit der Crew vor Ort besprochen.

Sa, Tag 1 Anreise

Nach Ankunft am Flughafen Kos geht's mit dem Taxi zur Marina, wo wir sogleich die Yacht beziehen. Nach dem Verstauen des Proviantes gehen wir in Kos Stadt in einem netten Restaurant essen.

So, Tag 2 Kos – Ormos Pserimo, Pserimos

Nach dem Verstauen des Proviantes liegen ca. 15 Seemeilen, knapp 3 Stunden vor uns. Während dieser Zeit lernen wir das Schiff und die Tücken des Segelns bereits etwas kennen. Die total griechische Atmosphäre in der Bucht verleitet uns, in einer Taverne das Abendessen zu geniessen.

Mo, Tag 3 Pserimos – Ormos Lakki, Leros

Nach dem gemütlichen Morgenessen machen wir uns auf den Weg zur Insel Leros, dort laufen wir die Marina Lakki an. Nach einer Dusche an Land gönnen wir uns einen Drink in einer Bar an der Eukalyptusallee.

Di, Tag 4 Leros – Lipso

Der heutige Tag führt uns auf die rund 12 Seemeilen entfernte Insel Lipso. Wir lesen uns eine der vielen Buchten an der Südküste aus, wo wir die Nacht vor Anker verbringen werden. Es bleibt hier genügend Zeit um einen Spaziergang zwischen den sorgsam angebauten Terrassenfeldern zur Anhöhe zu machen, um die traumhafte Inselwelt bei einem Schluck Bier oder einem Glas Wein zu bestaunen.

Mi, Tag 5 Lipso – Skala Patmou, Patmos

Unser heutiges Ziel ist die "heilige Insel" Patmos. Nachdem wir die Yacht in der Marina vertäut haben und unsere Wassertanks aufgefüllt sind, können wir einen Ausflug zum 45 Minuten entfernten Hauptort Patmos machen, um dort die bekannte Klosterburg zu besichtigen. Je nach Lust und Laune können wir auf dem Rückweg einen Stopp bei der „Grotte der Apokalypse“ einlegen.

Do, Tag 6 Patmos – Levitha

Den etwas längeren Schlag beginnen wir zeitig. Gegen 9 Uhr heisst es „Anker frei“, auf zur ca. 27 Meilen entfernten, steinigen Insel Levitha. Wir laufen gegen Abend die kleine, aber feine Bucht Levitha an wo wir uns nach dem Abendessen etwas müde vom Segeln früh schlafen legen.

Fr, Tag 7 Levitha – Marina Kos

Am letzten Tag unserer Reise segeln wir zurück zum Ausgangsort, der Kosmarina auf der Insel Kos. Wir packen unsere Sachen und verlassen das Boot gegen zehn Uhr, um uns mit dem Taxi in Richtung Flughafen zu begeben.

Sa, Tag 8 Abreise

Wir packen unsere Sachen und verlassen das Boot am Morgen, um uns mit dem Taxi in Richtung Flughafen zu begeben.



Kos



Pserimos



Patmos



Levitha

SOLsailing

Telefon:
E-Mail:

SOL AG
Poststrasse 16
CH-9000 St. Gallen
+41 (0)71 222 61 00
info@solsailing.ch

www.solsailing.ch

Routenvorschlag Süd

Dieser Routenvorschlag ist unverbindlich und abhängig von Wind, Wetter und den Wünschen der Teilnehmer. Die kurzfristige Planung wird laufend mit der Crew vor Ort besprochen.

Sa, Tag1 **Anreise**

Nach Ankunft am Flughafen Kos geht's mit dem Taxi zur Marina, wo wir sogleich die Yacht beziehen. Nach dem Verstauen des Proviantes gehen wir in Kos Stadt in einem netten Restaurant essen.

So, Tag 2 **Kos – Mandraki, Nisyros**

Am zweiten Tag haben wir einen längeren Schlag nach Nisyros vor uns. Um noch genügend Zeit auf der Vulkaninsel zu haben, starten wir bereits morgens um 8 Uhr. So sind wir nach 6 Stunden am Ziel und können Mofas mieten um den Vulkankrater zu bestaunen.

Mo, Tag 3 **Nisyros – A. Andonis, Tilos**

Am Dritten Tag segeln wir nach Tilos, einer kleinen Insel mit steilen Felsenküsten. Dort laufen wir den kleinen Hafen an, um uns mit allem zu versorgen, was eventuell noch fehlt. Das Abendessen lassen wir uns heute in der Taverne servieren.

Di, Tag 4 **Tilos – Ormos Potamos, Chalki**

Heute segeln wir von Tilos weiter südwärts nach Chalki, wo wir unser Nachtlager in der Bucht „Ormos Potamos“ aufschlagen werden. Auf dieser Insel hatte der Johanniterorden im Mittelalter Festungen erbaut, deren Ruinen wir auf imposanter Höhe besichtigen können.

Mi, Tag 5 **Chalki – Ormos Pedi, Symi**

Heute haben wir einen etwas kürzeren Schlag vor uns. Die Bucht die wir nach rund 4 Stunden anlaufen schneidet tief ins Land ein. Wenn wir Lust haben, begeben wir uns auf einen halbstündigen Marsch zum Hafenort Symi, um dort durch die Gassen zu schlendern. Am Abend fahren wir mit dem Bus zurück zur Yacht und geniessen dort ein gemütliches Abendessen unter dem Sternenhimmel.

Do, Tag 6 **Symi – Hafen Paloi, Nisyros**

Heute beginnt der Rückweg in Richtung Norden. Nach einem langen Schlag von 30 Seemeilen machen wir erneut einen Stopp auf der Insel Nisyros, im kleinen Fischerhafen Paloi. Wo wir uns nach dem Abendessen bald schlafen legen.

Fr, Tag 7 **Nisyros – Marina Kos**

Am letzten Tag unserer Reise segeln wir zurück zum Ausgangsort, der Kosmarina auf der Insel Kos. Wir Packen unsere Sachen und verlassen das Boot gegen zehn Uhr, um uns mit dem Taxi in Richtung Flughafen zu begeben.

Sa, Tag 8 **Abreise**

Wir packen unsere Sachen und verlassen das Boot am Morgen, um uns mit dem Taxi in Richtung Flughafen zu begeben.



Nisyros



Tilos



Chalki



Symi

SOLsailing

Telefon:
E-Mail:

SOL AG
Poststrasse 16
CH-9000 St. Gallen
+41 (0)71 222 61 00
info@solsailing.ch

www.solsailing.ch